

Vu pour être annexé à
l'arrêté préfectoral

Cotmar, le 03 AOUT 2023

PLAN PARCELLAIRE Projet d'itinéraire cyclable HABSHEIM / SCHLIERBACH



Cours d'eau "Le Niedermattgraben"
Niedermattgraben

<=RD 6 Dir. DIETWILLER





Commune de DIETWILLER

DIETWILLER

Commune de SCHLIERBACH

SCHLIERBACH

Légende:

-  Limites Communes
-  Limites du domaine public
-  Limite d'étude "piste cyclable"
-  Numéro des parcelles dans la zone d'étude



échelle: 1/5000

