MAIRIE DE DIETWILLER
HAUT – RHIN

ARRETE MUNICIPAL n° 064 / 2026
Réglementant la circulation Rue du Général de Gaulle du 16/11/2026 au 27/02/2027

Le Maire de la Commune de DIETWILLER,

VU les articles L.2211-1, L.2213-1, et L.2213-3 du Code Général des Collectivités Territoriales
VU les articles R.411-25 à R.411-28, R.417-1 à R.417-13, L.411-8 et R.325-12 du Code de la Route ;
VU l'arrêté interministériel du 24 novembre 1967 modifié, relatif à la circulation routière ;
VU l'instruction interministériel du 22 octobre 1963 sur la signalisation routière, modifiée et complétée ;
VU la demande de la Régie de l'eau M2A – 61 Rue de Thann – 68100 MULHOUSE pour le compte de l'entreprise SCATP – 11 Rue du Chant des Oiseaux – 68730 BLOTZHEIM en date du 15 octobre 2026

ARRÊTE

Article 1 : En raison des travaux de renouvellement de conduite et branchement AEP devant être entrepris du n° **1 au n° 49 Rue du Général de Gaulle à 68440 Dietwiller du 16 novembre 2026 au 27 février 2027 inclus**, la portion de route concernée par les travaux sera fermée à la circulation, une déviation sera mise en place selon les plans de circulation joints.

Article 2 : Les panneaux de signalisation réglementaire seront mis en place par l'entreprise SCATP pour permettre l'application du présent arrêté.

Article 3 : Les infractions au présent arrêté seront constatées par procès-verbaux et les contrevenants poursuivis selon les lois et règlements en vigueur.

Article 4 : Le présent arrêté sera publié et affiché dans les conditions et lieux habituels.

Article 5 : Ampliation du présent arrêté sera notifié à :
- Monsieur le Sous-Préfet de Mulhouse
- Monsieur le Procureur de la République
- Monsieur le Commandant de la Brigade de Gendarmerie de Sierentz
- Monsieur le Président du Syndicat Mixte des Gardes Champêtres du Haut-Rhin
- Monsieur Thierry ERHART, Chef du Corps de Première Intervention Intercommunal de Landser – Schlierbach – Dietwiller – Steinbrunn-le-Bas
- SDIS de Saint-Louis
- Collectivité Européenne d'Alsace – Agence Routière Centre – Monsieur PEREIRA
- M2A service collecte des déchets
- La Régie de l'eau
- Les communes voisines
- SOLEA transport en commun
- Entreprise SCATP
- Affichage

Fait à Dietwiller, le 12 novembre 2026
Le Maire,
Christian FRANTZ



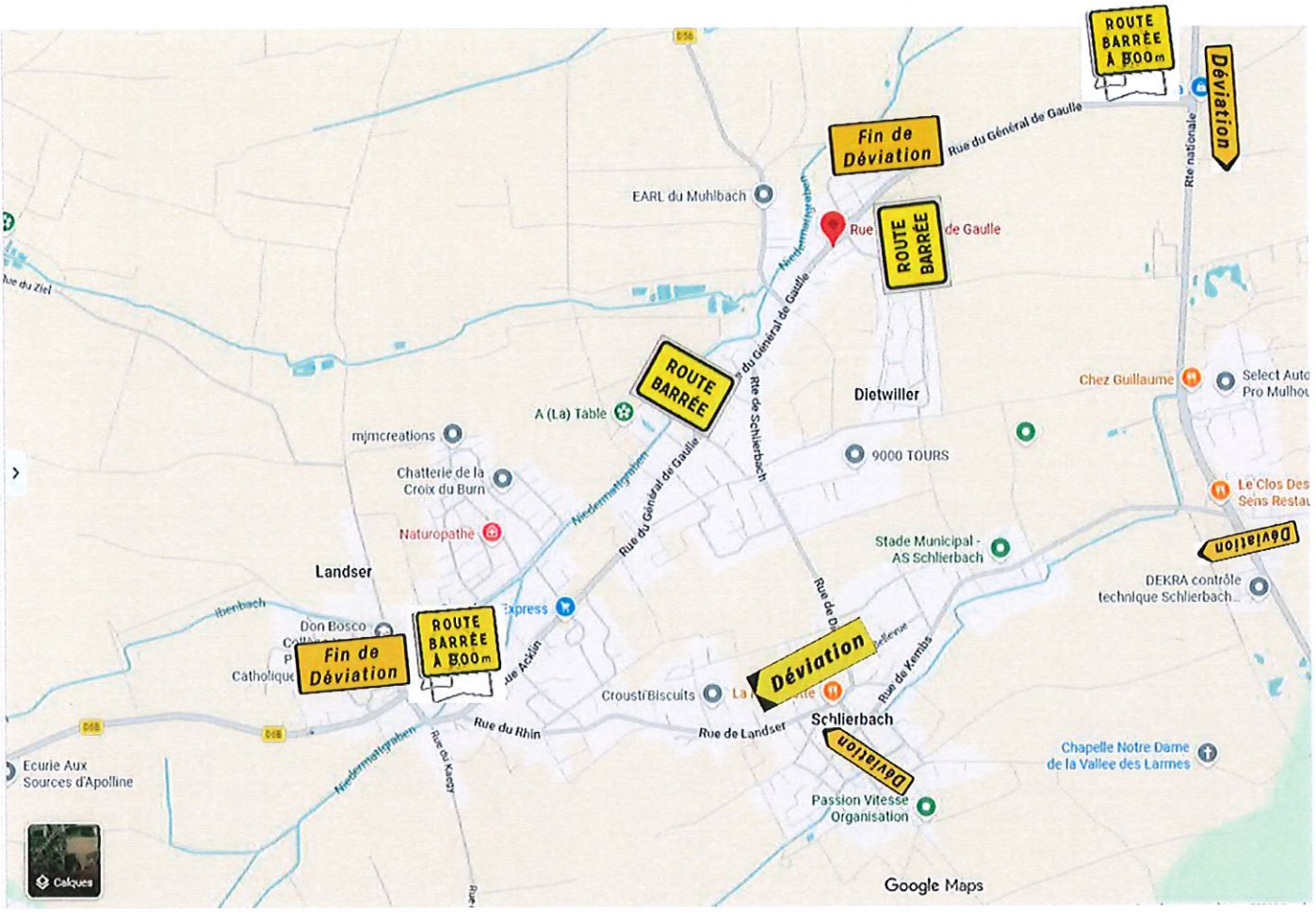
ROUTE BARRÉE À 800m
Déviation
Fin de Déviation
Rue du Général de Gaulle
EARL du Muhlbach
ROUTE BARRÉE
ROUTE BARRÉE
Dietwiller
Chez Guillaume
A (La) Table
mjmcreations
9000 TOURS
Chatterie de la Croix du Burn
Naturopathe
Stade Municipal - AS Schlierbach
Landser
DEKRA contrôle technique Schlierbach
Don Bosco
ROUTE BARRÉE À 800m
Fin de Déviation
Déviation
CroustiBiscuits
Schlierbach
Rue du Rhin
Rue de Landser
Déviation
Chapelle Notre Dame de la Vallée des Larmes
Ecurie Aux Sources d'Apolline
Passion Vitesse Organisation
Calques
Google Maps

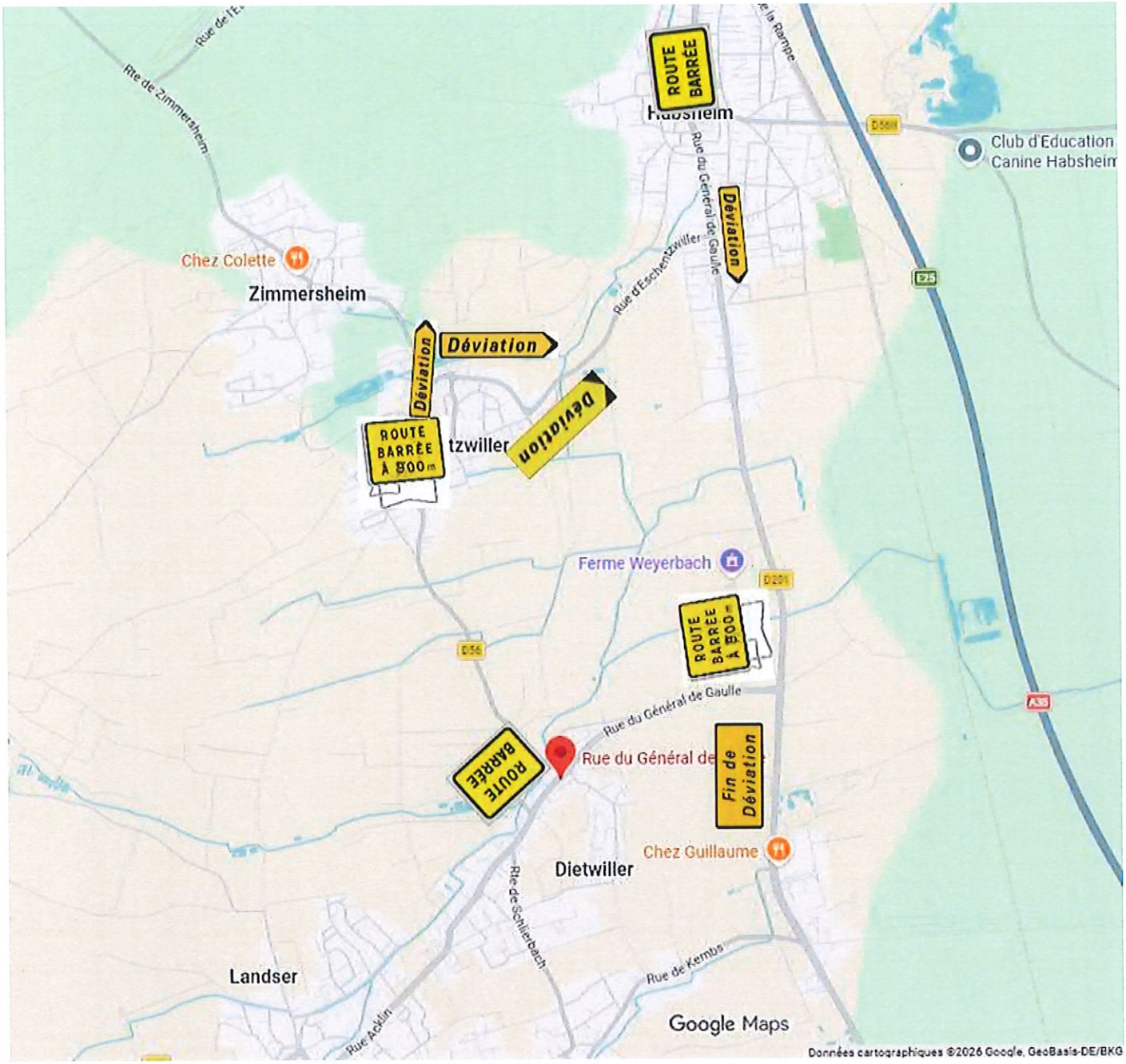
ROUTE BARRÉE
Habsheim
Club d'Education Canine Habsheim
Déviation
Chez Colette
Zimmersheim
Déviation
Déviation
ROUTE BARRÉE À 800 m
tzwiller
Ferme Weyerbach
ROUTE BARRÉE À 800 m
Rue du Général de Gaulle
ROUTE BARRÉE
Rue du Général de
Fin de Déviation
Chez Guillaume
Dietwiller
Landser
Rue de Kembs
Google Maps
Données cartographiques ©2026 Google, GeoBasis-DE/BKG

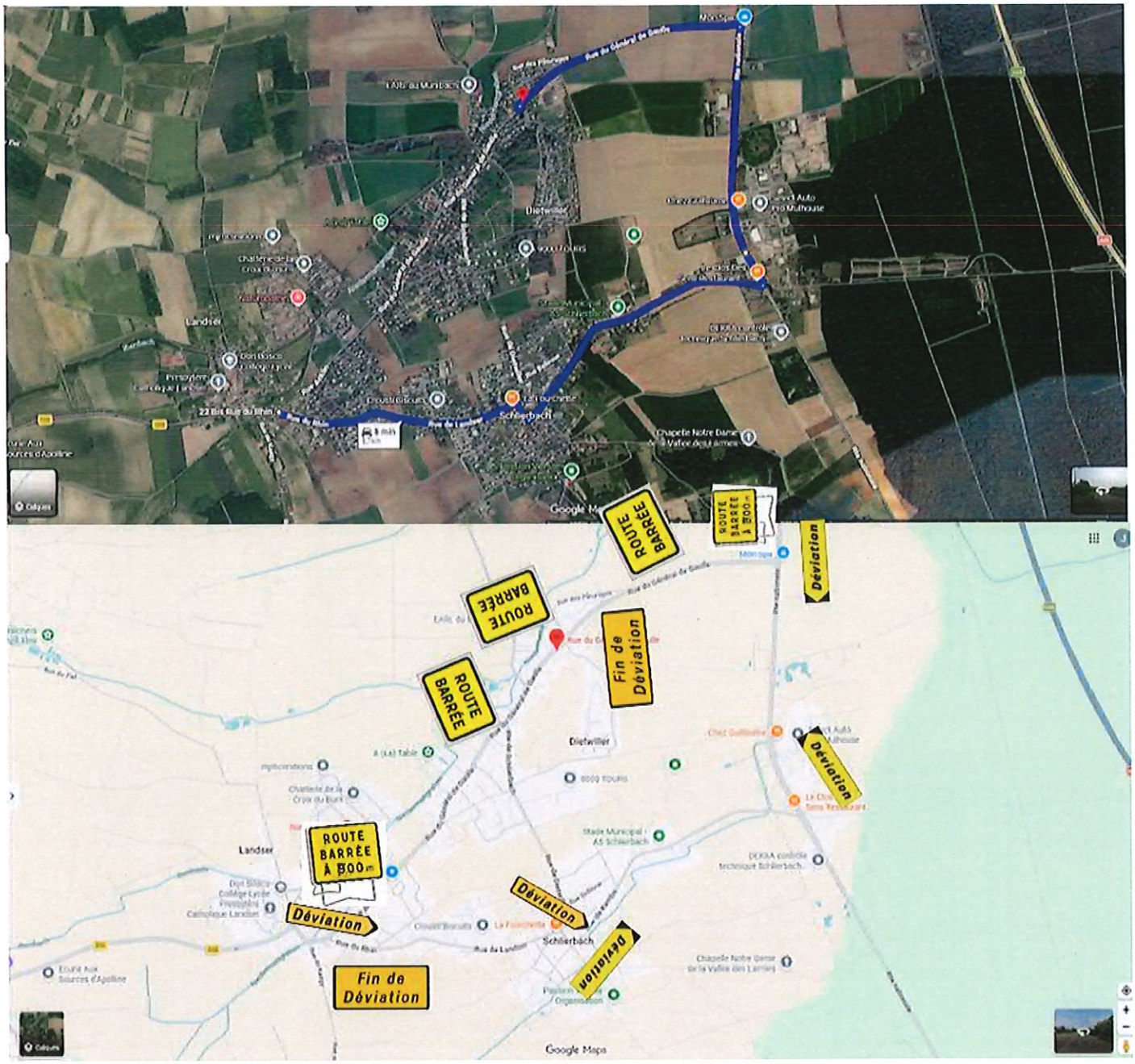
ROUTE BARRÉE
ROUTE BARRÉE À 800 m
Déviation
ROUTE BARRÉE
Fin de Déviation
ROUTE BARRÉE
Déviation
ROUTE BARRÉE À 800 m
Déviation
Déviation
Déviation
Fin de Déviation
Landser
Dietwiller
Schlierbach
Google Maps